









ЭКСПЛИКАЦИЯ ЗДАНИЙ И СООРУЖЕНИЙ

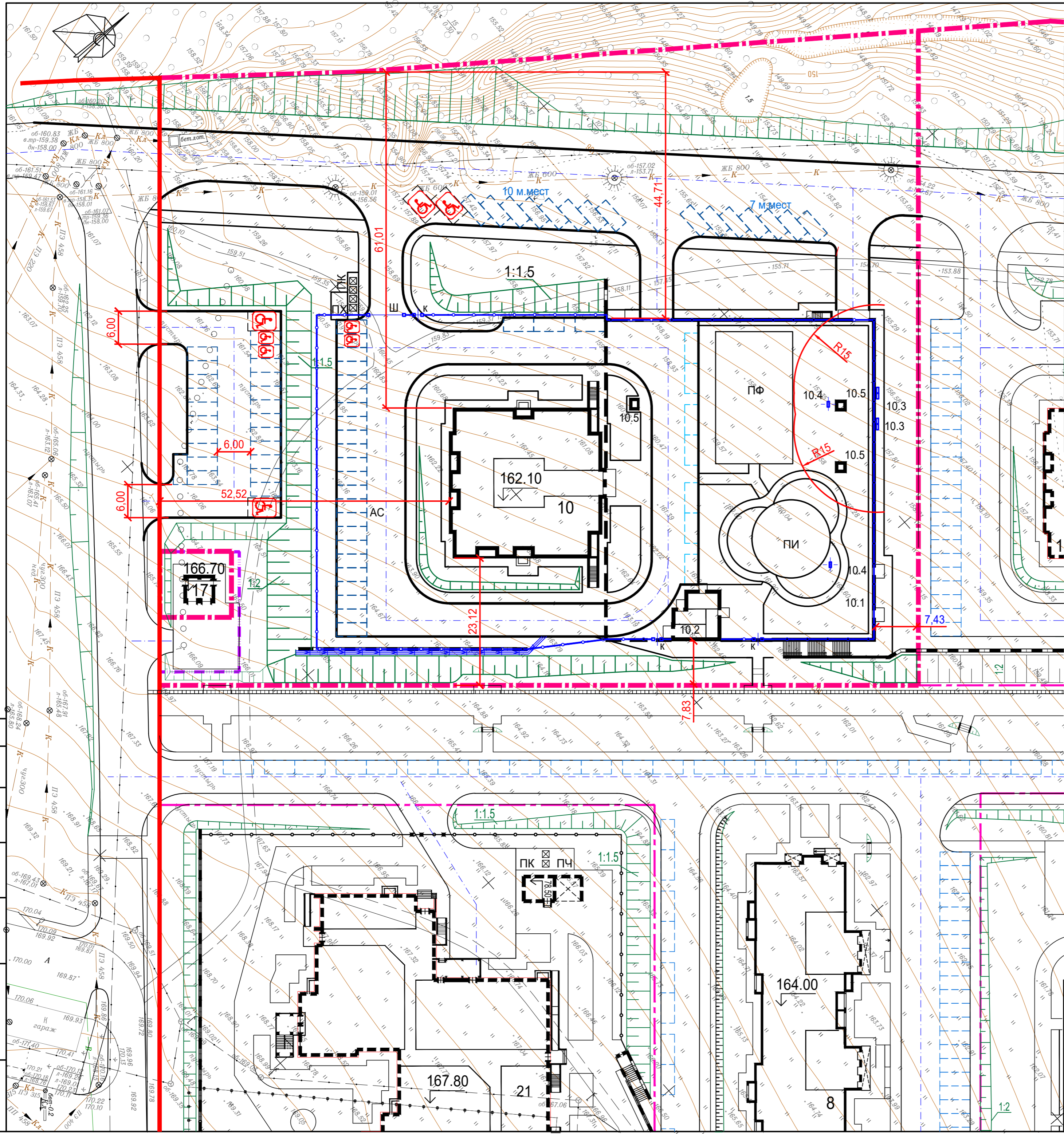
Номер на плане	Наименование	Примечания
Здания и сооружения		
8	Многоквартирный жилой дом	Проектируемый (см.отдельный проект)
10	Многоквартирный жилой дом с автостоянкой	Проектируемый
10.1	Двухуровневая автостоянка	
10.2	Лестнично-лифтовой узел	
10.3	Шахта вытяжной вентиляции	
10.4	Шахта дымоудаления	
10.5	Шахта воздухозабора	
11	Многоквартирный жилой дом	Последующее проектирование
17	Трансформаторная подстанция	Проектируемая (см.отдельный проект)
21	Здание дошкольного образовательного учреждения	Последующее проектирование
Площадки и автостоянки		
АС	Открытая автостоянка	Проектируемая индивидуальная
ПИ	Детская игровая площадка	То же
ПФ	Физкультурная площадка	То же
ПХ	Хозяйственная площадка	То же
ПК	Площадка для мусороконтейнеров	То же

УСЛОВНЫЕ ОБОЗНАЧЕНИЯ

- - Красные линии
- - - - Границы проектируемого земельного участка в соответствии с градостроительным планом земельного участка
- - - - Границы земельных участков под строительство объектов последующего проектирования
-  - Укрепления земляных масс
-  - Ограждение территории проектируемого многоквартирного жилого дома с автостоянкой высотой 1.8 м.
-  - Калитка шириной 1 метр
-  - Шлагбаум с длиной стрелы 6 метров
-  - Граница благоустройства территории, выполняемого при строительстве трансформаторной подстанции №17
-  - Временные (гостевые) парковки (2.5 x 5 м.)
-  - Парковочные места (2.5 x 5 м.) на открытых автостоянках двойного использования:
дневное время - временное хранение автомобилей,
ночное время - постоянное хранение автомобилей
-  - Стояночные места (2.5 x 5 м.) для транспортных средств инвалидов (Расширенные стояночные места для транспортных средств инвалидов на кресле-коляске (3.3 x 6 м.))

- Чертеж разработан на основании топографического плана участка, выполненного ООО "Геосервис" г. Кстово в мае 2019 г. (068-19-ИГДИ.Г4).
- Система координат МСК-52.
- Система высот Балтийская 1977 года.

333-03-19-10-ПЗУ				
Нижегородская область, г. Нижний Новгород, Советский район, у дер. Кузнечиха.				
Изм.	Кол.уч.	Лист	Подп.	Дата
Гл. Спец.	Шилова	05.20		05.20
ГИП	Симкина	05.20		05.20
Гл. Инж.	Рыжов	05.20		05.20
Н. Контр.				05.20
Многоквартирный жилой дом №10 с автостоянкой				Стадия
Схема планировочной организации земельного участка (1:500)				Лист
				Листов
П				2



Имя и дата	Подпись и дата	Взам. инв. N	АР	Некрасова
Имя и дата	Подпись и дата	Взам. инв. N	АР	Некрасова